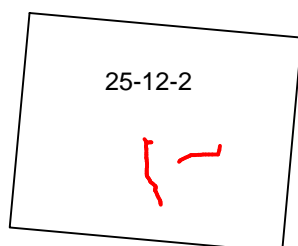




Podkladová data (ZM 25) © ČÚZK

Katastrální území: Suchdol nad Odrou

Umístění situace v listě mapy



 zájmové území

	G-Consult, spol. s r.o. Trocnovská 794/9 702 00 Ostrava	číslo přílohy: <b>1</b>
		objednatel: DOPRAVOPROJEKT Ostrava a.s.
		zpracoval: Ing. Jelena Ryšková
		řešitel: Ing. Soňa Šimková
		schválil: Ing. Hippolyte Zoglobossou
		datum: červenec 2017
2017 0083 Realizace SZ KoPÚ v k.ú. Suchdol nad Odrou - 1.etapa - GTP		
<b>Přehledná situace</b>		